



HOKKAIDO
**RISHIRI
MEGURI**
りしりめぐり
CYCLE ROUTE MAP

利尻島絶景ブルーライン
[中級]

利尻島の気候

利尻島でのサイクリングは、5月から9月がおすすめ。ただし、5月、9月は特に風の強い日も多く、ウィンドブレーカーなど風よけになる上着を持参したほうが安心です。利尻山を隔てて東側(鶯泊・鬼脇)と西側(沓形、仙法志)では、天候が異なることもあり、調節できるような服装を心掛けましょう。

	1月	2月	3月	4月	5月	6月
最高気温	2.0℃	6.3℃	11.3℃	14.5℃	21.8℃	24.3℃
最低気温	-9.9℃	-10.7℃	-9.2℃	-2.2℃	-0.3℃	3.8℃

	7月	8月	9月	10月	11月	12月
最高気温	25.6℃	31.2℃	27.7℃	20.4℃	10.3℃	9.0℃
最低気温	9.8℃	12.9℃	7.0℃	-0.3℃	-10.0℃	-8.0℃

利尻島サイクリングの注意事項

■ 夏でも長袖の準備を

利尻の夏は短く、夏でも朝晩や標高の高い場所では、気温が下がることも。下り坂などで風邪を切ると肌寒く感じることもありますので、調節できる服装で楽しみましょう。

■ スピードより景色を楽しもう

交通量が少なく、幅員が広い直線道路は、ついつい速度を出しすぎてしまうことも。慣れない道は、いつも以上に注意しながらゆっくりと走行しましょう。

■ 飛び出し注意!

サイクリングロード走行中は、一部車道と交わる場所が数カ所ありますので、交通ルールを守り、飛び出し等の事故に遭わないよう注意しましょう!

■ 昆布干し場への立ち入りは禁止

利尻島ならではの夏の風物詩「昆布干し」。天日干ししている昆布は、製品として販売される利尻島の重要な産業の一つ。珍しさから、つい立ち入らないように気をつけましょう。

利尻島サイクリングの走行マナー

- 車道・左側走行、信号の遵守と一時停止等の安全確認を行いましょう。
- 車で道路を走行するドライバーへの意思表示も行いましょう。
- 歩行者に十分注意しまししょう。
- 暗い場所、夜間には、必ずライトを点灯しまししょう。
- グループの場合、縦一列になって走行しまししょう。
- ヘッドフォン、携帯、電話、傘などの「ながら運転」は禁止です。
- サイクルスタンドなどを利用し、妨げになるような場所への駐輪は避けまししょう。

利尻島まで・利尻島内の自転車の輸送

稚内-利尻間を運航するハートランドフェリー、利尻島内を運行する宗谷バスでは、自転車をそのまま輸送することができます。そのほか、多くの航空会社は重さ20kg、3辺が合計203cm以内、JRは重さ30kg以内、3辺の合計が250cm以内、2個までであれば、荷物として運ぶことができます。



ハートランドフェリー TEL.0162-23-8010



宗谷バス(利尻営業所) TEL.0163-84-2550

※事前予約制。車椅子の方が乗車中の場合は利用できません。

利尻島サイクリング持ち物リスト

- 携帯電話・現金・クレジットカード
- 身分証明書
- ヘルメット・グローブ・サングラス
- 雨具(ウィンドブレーカーなど)
- ライト(フロント・リア)
- バイク修理用品
- 携帯工具
- ファーストエイドキット
- 補給食・飲み物

利尻島での緊急時情報

+ 病院	利尻富士町国民健康保険鶯泊診療所	TEL.0163-82-1038
	北海道立鬼脇診療所	TEL.0163-83-1341
	利尻島国保中央病院	TEL.0163-84-2626
* 警察署	鶯泊駐在所	TEL.0163-82-2110
	鬼脇駐在所	TEL.0163-83-1004
	沓形駐在所	TEL.0163-84-2110
	仙法志駐在所	TEL.0163-85-1110

緊急時に備えて、記入しておきましょう。

あなたのお名前	
性別・年齢・血液型	男・女 [] 歳 血液型 [] 型 RH+ / RH-
住 所	

緊急連絡先の情報

お名前	
連絡先	

RISHIRI MEGURI CYCLE ROUTE MAP

利尻島 サイクリングおすすめ! 立ち寄りポイント

絶景!



湾内大橋

北海道道1076号の自転車道に架かる全長193m、地上から約60mの湾内大橋。鶯泊湾や利尻山など、四季折々の景色が楽しめます。



姫沼

原生林に囲まれ、天気の良い日には湖面に映る「逆さ利尻富士」を見ることができます。一周できる探勝路は、手軽なトレッキングを楽しめます。



ウニ丼

利尻昆布を食べて育つ、北海道でもトップクラスの利尻のウニ。甘くてコクがあり、濃厚な味わいは、夏の旬の時期にしか味わえません。



ご当地ラーメン

利尻島では、お店によってトッピングなどが異なる、オリジナリティ溢れる島グルメです。海鮮が効いたスープも絶品!



利尻富士温泉(足湯)

利尻富士温泉プール・湯浴館の敷地内にあり、源泉かけ流しの足湯。サイクリングの疲れを癒すのにもオススメです。利用は、6月上旬から9月下旬まで。



富士野園地

初夏には、エゾカンゾウのオレンジ色の花が一面に咲き誇ります。展望台に続く道には、東屋もあり、「ボンモシリ島」を眺めながらの休憩もオススメです。



夕日ヶ丘展望台

大原に沈むオレンジ色の夕焼けに、礼文島が影絵のように浮かび上がる景色は圧巻。利尻島で最も美しいサンセットスポットです。



ベシ岬(恋する灯台)

頂上からは、北海道本土や利尻山、利尻島の周りを囲む真っ青な海など、大パノラマを楽しむことができます。2019年に「恋する灯台」に認定されました。



岡田菓子店

昼過ぎには売り切れてしまう地元で人気のパン屋さん。素材の良さと優しさで詰まった焼き立てパンは絶品です。



PORTO COFFEE

2020年にオープンしたコーヒーショップ。本格的な挽きたてコーヒーとパンで、ちょっと休憩したい時にピッタリなカフェです。



カルチャーセンター&りっぶ館

利尻島の生活に密着した文化や歴史のほか、高山植物のパネル展示をしています。雨の日でも楽しめるスポットです。



野塚展望台

日本で初めて英語を教えたと言われる「ラナルド・マクドナルド」が日本に上陸した地。向かいの野塚駐輪場駐車公園は、「利尻島サイクリングロード」のスタート地点です。

利尻島を楽しむためのスマートフォン専用サイト



利尻島でのサイクリングはもちろん、観光スポットやグルメなどを楽しむためのスマートフォン専用サイト「利尻とりっぶ」では、最新の利尻島の情報が見られます。



01 GoogleMapと連携した利尻島のサイクリングマップ

GoogleMapと連携しているので、利尻島が初めての方でも迷うことなく安心。



02 すぐに確認できる利尻島のお天気

次の目的地のお天気が確認できるので、スムーズに利尻島を楽しめます。



03 観光スポットやグルメ情報

利尻島を楽しむための情報がまとめてあるから、必要な時にすぐ調べられます。



04 利尻島内での現在地を確認

緊急時に利尻島のどこにいるのかをメールでお知らせできる、緊急対応システム。※緊急時以外のご利用はお控えください。



利尻島内では、多くの観光スポットで、フリーWi-Fiを整備しています。

利尻島サイクリングムービー

YouTube で公開中!



利尻島絶景ブルーラインコースのルートマップ

利尻島絶景ブルーライン(中級)のポイント

海岸線沿いと自転車専用の「サイクリングロード」を走る、利尻島ならではの絶景が楽しめるライン。海岸線では、季節によって「漁風景」や「昆布干し作業」などのシーンや、道路には美食家のカメラが食べたウニの殻が落ちていることも！サイクリングロードでイチオシのビューポイントは湾内大橋から眺める景色。青い海と利尻山、360度の絶景パノラマが楽しめます。



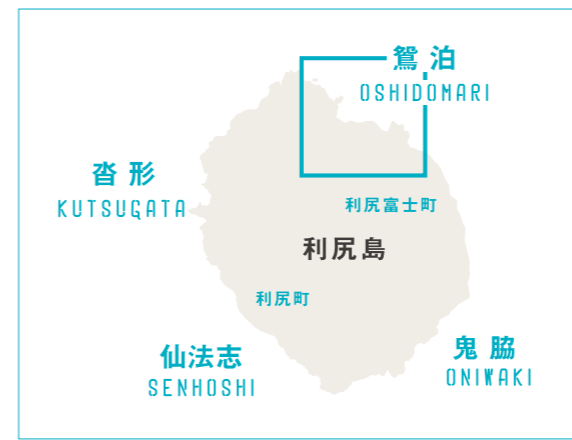
利尻島のサイクリングイベント

利尻島一周ふれあいサイクリング

8月下旬開催
利尻島の大自然を満喫しながら、サイクリングロード(25km)と一般道道(35km)を結んで利尻島を一周。毎年多くの参加者がゴールを目指し、サイクリングを楽しむイベントです。



利尻島絶景ブルーラインコースマップ



利尻島でのレンタサイクル

旅館雪国	(利尻富士町・鴛泊)	0163-82-1046
ホテル利尻	(利尻町・沓形)	0163-84-2001

※お宿でレンタルしている場合もございますので、ご確認ください。

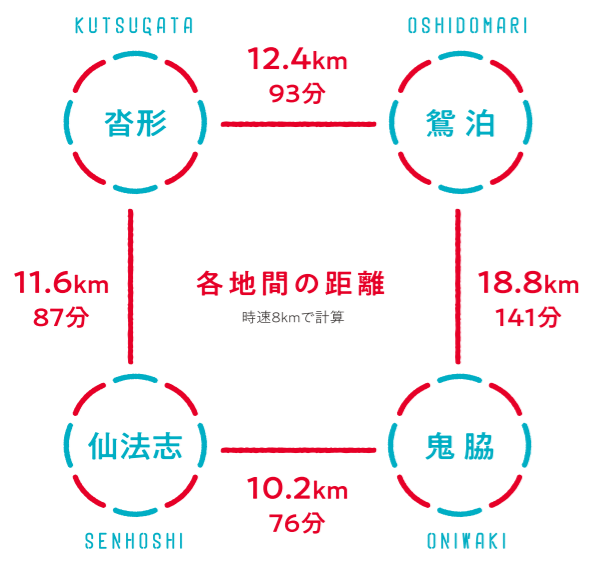
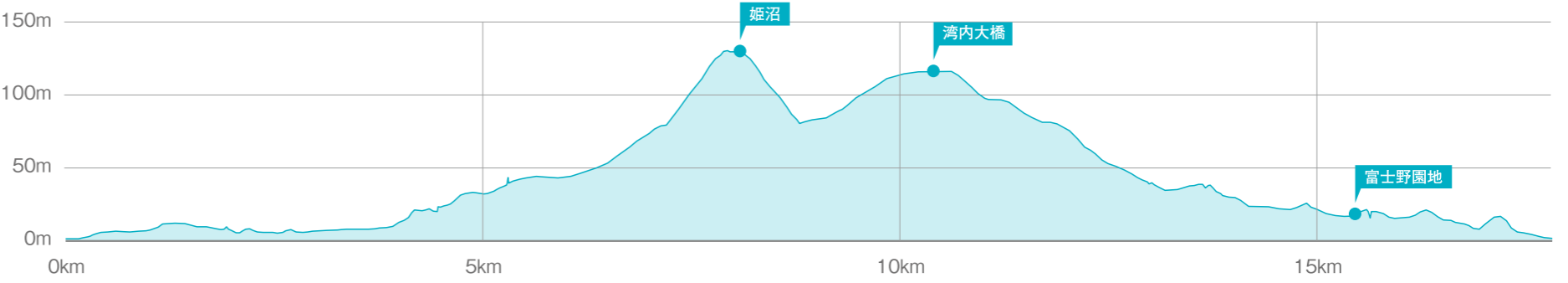
利尻島のサイクルスタンド・工具・空気入れ設置場所

海ノ駅 おしどまり	スタンド	空気入れ	工具
利尻富士温泉保養施設	スタンド	空気入れ	工具
北麓野営場	スタンド	空気入れ	工具
姫沼	スタンド	空気入れ	工具
利尻島郷土資料館	スタンド	空気入れ	工具
オタマリ沼	スタンド	空気入れ	工具
南浜湿原	スタンド	空気入れ	工具
富士野園地	スタンド	空気入れ	工具
ファミリーキャンプ場ゆ〜に	スタンド	空気入れ	工具
利尻空港	スタンド	空気入れ	工具

※利尻島内には、自転車修理店はありません。出発前に各自点検を行った上で、お出かけください。

利尻島絶景ブルーラインコース高低差

総走行距離 約18.0km
※時計周り
所要時間 約2時間~3時間
※サイクリングと観光をされた場合の時間となります。



利尻島絶景ブルーラインサイクリングコースのルートマップ